	ACTA DE REUNIÓN	Código: A4_FO_01
		Versión: 1
		Vigente desde: 19/12/2023

No Acta: M-ECO-18	Dependencia: PNN SUMAPAZ DTOR	Fecha (dd/mm/aaaa): 24/05/2026
----------------------	-------------------------------	-----------------------------------

EQUIPO DE TRABAJO:


Andrea Viuche Salguero, Profesional de Ecoturismo – PNN Sumapaz
 Anyili Johana Ramírez, Técnica de PVC – PNN Sumapaz
 Sandra Corrales, SNNA – PNNC
 Carolina Cruz, Profesional de Ecoturismo, SNNA – PNNC
 Yineth Parrado Sanabria, SNNA – PNNC
 Karen Vianey Campo, DOT – CAR
 Nestor Jarvier Gamba, DBIO – CAR
 Ana Karina Montes, DSICA – CAR
 Laura Tatiana García, DCGA – CAR
 Claudia Marcela López, DCGA – CAR
 Daniel Felipe Cortes, DCGA – CAR
 María Fernanda Urdaneta DOT – CAR
 Claudia Velandia, DSICA – CAR

Virtual

Andrea Hernández, Profesional de Educación Ambiental – PNN Sumapaz
 Tahnee Saleh Noriega, DTOR – PNNC
 Pedro Arturo Camargo Martínez – PNN Chingaza
 Andrés Felipe Oyola Vergel, SGM – PNNC
 Martha Sarmiento García, GCEA – PNNC

OBJETIVO DE LA REUNIÓN:

Coordinar y articular las acciones interinstitucionales en el marco del Memorando de Entendimiento entre la CAR y Parques Nacionales Naturales de Colombia, mediante la definición de un área de acción priorizada, la socialización de avances por cada mesa temática y el seguimiento a compromisos.


	ACTA DE REUNIÓN	Código: A4_FO_01
		Versión: 1
		Vigente desde: 19/12/2023

TEMAS A TRATAR:

1. Contextualización y polígono de priorización
2. Socialización de avances de la mesa 2: Turismo de Naturaleza y Negocios Verdes
3. Compromisos Generales.

RESUMEN TEMAS TRATADOS:

No. Tema	Resumen
	<p>Orden del día</p> <ol style="list-style-type: none"> Definición de área de acción Socialización por cada mesa de trabajo sobre lo realizado o proyectado en el período, con el fin de identificar dificultades y avances Establecimiento de compromisos <p>1. Definición del área de acción (polígono priorizado)</p> <p>Desde la CAR, se indicó que, dada la amplitud del Memorando de Entendimiento (MdE), es necesario contar con una delimitación geográfica clara para focalizar las acciones. En este sentido, se propone adoptar el polígono del complejo de páramos Cruz Verde – Sumapaz definido por el Ministerio de Ambiente (2016), integrándolo con el polígono del PNN Sumapaz.</p> <ol style="list-style-type: none"> Se planteó la necesidad de: <ul style="list-style-type: none"> Generar una salida gráfica conjunta para mayor claridad del área de acción. Revisar la conectividad ecológica, dado que los polígonos de Sumapaz y Chingaza no se conectan físicamente, pero deben abordarse como un corredor continuo, proyectando su integración hasta el embalse del Sisga. Incorporar estrategias existentes de conectividad entre parques. Revisar estudios como el de Clara Matallana sobre conectividad de venado cola blanca. Incluir el traslape con áreas registradas en RUNAP, dado que existen reservas dentro del mismo corredor

	ACTA DE REUNIÓN	Código: A4_FO_01
		Versión: 1
		Vigente desde: 19/12/2023

2.	<p>2. Diálogo de socialización de avances Mesa Turismo de Naturaleza y Negocios Verdes Liderazgo</p> <ul style="list-style-type: none"> • Turismo de Naturaleza <ul style="list-style-type: none"> ○ PNNC: Carolina Cruz ○ CAR: Ana Karina Montes y Edward Martín • Negocios Verdes <ul style="list-style-type: none"> ○ PNNC: Yineth Parrado ○ CAR: Claudia Velandia <p>Avances en Turismo de Naturaleza</p> <ul style="list-style-type: none"> • Identificación de actores <ul style="list-style-type: none"> ○ Se avanza en la identificación de actores vinculados al turismo de naturaleza en los tres polígonos priorizados del páramo de Sumapaz. ○ Se continúa alimentando la base de datos correspondiente. ○ El 11 de marzo se realizó salida de campo en la vereda Las Margaritas para: <ul style="list-style-type: none"> ▪ Definir el polígono. ▪ Identificar presiones. ○ Se evaluó un segundo sendero, el cual fue descartado por: <ul style="list-style-type: none"> ▪ Paso por predios privados. ▪ Ubicación en zonas sensibles. ○ Se recomendó a la comunidad mantener este espacio en conservación. • Revisión normativa y regulación de actividades <ul style="list-style-type: none"> ○ El 7 de marzo se desarrolló un espacio técnico entre PNNC y CAR. ○ PNN Sumapaz socializó avances del análisis de impactos frente a la posible pavimentación de la vía Troncal Bolivariana en Sumapaz: <ul style="list-style-type: none"> ▪ Área estimada de impacto: 8.110 hectáreas. ▪ Factores: <ul style="list-style-type: none"> ▪ Facilidad de acceso. ▪ Condiciones de pendiente. ▪ Zona crítica: Andabobos, con alta integridad ecológica. ▪ Se estiman más de 4.000 millones de pesos para el manejo adecuado. ○ Se manifiesta preocupación por: <ul style="list-style-type: none"> ▪ Trámites ante del IDU y posible aval del ANLA. ○ Se proyecta reunión con el IDU <p>Se propone que la CAR:</p>

	ACTA DE REUNIÓN	Código: A4_FO_01
		Versión: 1
		Vigente desde: 19/12/2023

<p>La pavimentación podría aumentar significativamente el flujo de visitantes.</p>	<ul style="list-style-type: none"> ▪ Revise los procesos del IDU en su jurisdicción. ▪ Aporte análisis técnicos. ▪ Contribuya a la evaluación de escenarios. ○ Se resalta la necesidad de: <ul style="list-style-type: none"> ▪ Posicionar la importancia de Sumapaz (económica, social y cultural). ▪ Evaluar si existen especificaciones técnicas que garanticen la protección del páramo. ○ Contexto social: <ul style="list-style-type: none"> ▪ Existe resistencia de sindicatos y parte de la comunidad frente al turismo. ▪ Riesgo de incremento de informalidad. <p>• Polígono límite de Chisacá</p> <ul style="list-style-type: none"> ○ La CAR propone: <ul style="list-style-type: none"> ▪ Establecer acciones de turismo regulado para disminuir presión sobre el parque. ○ Situación actual: <ul style="list-style-type: none"> ▪ Alta presencia de avistadores de aves que ingresan a coberturas vegetales. ○ Propuesta: <ul style="list-style-type: none"> ▪ Definir rutas reglamentadas dentro de jurisdicción CAR. ▪ Vincular comunidad local como líder del proceso. ○ Este tema será abordado en el ejercicio de planificación. <p>• Espacios de articulación</p> <ul style="list-style-type: none"> ○ Se proyecta reunión el 24 de mayo en Betania: <ul style="list-style-type: none"> ▪ Continuación de diálogos iniciados por el sindicato. ▪ Ampliación a otras entidades y actores comunitarios. ○ Talleres participativos – Estrategia de Turismo de Naturaleza <ul style="list-style-type: none"> ○ Contexto: <ul style="list-style-type: none"> ▪ Alta resistencia en los tres polígonos: <ul style="list-style-type: none"> ▪ Curubital: oposición fuerte al turismo. ▪ Colorados (Pasca): presencia de proyecto PNUD con enfoque en turismo. ▪ Chisacá: sin comunidad residente, pero con operadores interesados. ○ Aliado estratégico: <ul style="list-style-type: none"> ▪ Quinta Saroco (Silvania), liderado por Andrea Reyes y Edwin: <ul style="list-style-type: none"> ▪ Experiencia en sostenibilidad. ▪ Más de 45 reconocimientos nacionales e internacionales. ▪ Conservación de 1.300 hectáreas con comunidades vecinas. ○ 20 de abril – Taller en Curubital: <ul style="list-style-type: none"> ▪ Inicial resistencia. ▪ Posterior apertura e interés de la comunidad. <p>Proyección:</p>
--	--

	ACTA DE REUNIÓN	Código: A4_FO_01
		Versión: 1
		Vigente desde: 19/12/2023

<ul style="list-style-type: none"> ▪ Intercambio de experiencias en septiembre con líderes locales. ○ Taller en Colorados: <ul style="list-style-type: none"> ▪ Reprogramado para el 11 de mayo por situación de seguridad pública. ○ Objetivo de la estrategia: <ul style="list-style-type: none"> ▪ Promover comprensión del turismo sostenible. ▪ Socializar experiencias exitosas. ▪ Fortalecer alternativas como agroturismo para disminuir presión. ○ Meta: <ul style="list-style-type: none"> ▪ Realizar talleres en mayo. <p>Avanzar en evaluación de impactos.</p> <ul style="list-style-type: none"> ▪ Consolidar inventario preliminar de atractivos. <ul style="list-style-type: none"> • Formulación de proyectos y promoción (FONTUR) <ul style="list-style-type: none"> ○ PNNC propone: <ul style="list-style-type: none"> ▪ Articular turismo de naturaleza con negocios verdes. ▪ Identificar emprendimientos para fortalecimiento. ▪ Uso del formato Empretur para gestión con Viceministerio. ○ Convenio FONTUR: <ul style="list-style-type: none"> ▪ \$5.000 millones para áreas protegidas (especialmente turísticas). ▪ Posibilidad de: <ul style="list-style-type: none"> ▪ Articulación con negocios verdes. ▪ Presentación de nuevas fichas de proyectos. ○ CAR: <ul style="list-style-type: none"> ▪ Desarrollo de Guía de Turismo de Naturaleza en su jurisdicción. ▪ Integración de Sumapaz y Chingaza. ▪ Solicitud de información a municipios. ▪ Reunión en mayo con secretarios de turismo: <ul style="list-style-type: none"> ▪ Aplicación de matriz de criterios. ○ Articulación institucional: <ul style="list-style-type: none"> ▪ Viceministerio de Turismo e IDT: <ul style="list-style-type: none"> ▪ Entrega de base de datos (Usme, Ciudad Bolívar, cerros orientales). ▪ Apoyo en diagramación y edición. ▪ Posibilidad de impresión mediante convenio con Imprenta Nacional que tiene IDT ▪ Aporte CAR: tinta y papel. ○ Contenido de la guía: <ul style="list-style-type: none"> ▪ Áreas protegidas (PNN Sumapaz, PNN Chingaza). ▪ Parques CAR ▪ Oferta municipales. ○ Proyección a partir del Memorando entre CAR y FONTUR: <p>Plan de promoción que incluya:</p>	
---	--



ACTA DE REUNIÓN

Código: A4_FO_01

Versión: 1

Vigente desde: 19/12/2023

- Publicación de guía.
 - Plan de medios.
 - Fam trips.
 - Videos y piezas comunicativas.
- Articulación con IDECUT.

- **Fortalecimiento de capacidades**

- Socialización de lineamientos operativos con actores de PNNC.
- Referente: PNN Farallones de Cali.
- Objetivo:
 - Transferir conocimiento en operación turística.
 - Reducir brechas en la CAR, especialmente en aulas ambientales.

Avances en Negocios Verdes

- Inventario y mapeo de iniciativas
 - Articulación entre PNNC y CAR.
 - Mesas de trabajo:
 - 28 de febrero: validación de criterios.
 - Abril: consolidación de base de datos.
- **Proceso de validación y fortalecimiento**
 - Validación a través de la ventanilla de Negocios Verdes:
 - Proceso técnico.
 - Visitas uno a uno.
 - Decisión:
 - Fortalecer **30 unidades productivas**:
 - 15 CAR.
 - 15 PNNC.
 - Ampliación del alcance:
 - No solo turismo.
 - Inclusión de:
 - Productos.
 - Servicios.
 - Saberes.
 - Artesanías.
 - Agroecología.

- **Priorización territorial**



ACTA DE REUNIÓN

Código: A4_FO_01

Versión: 1

Vigente desde: 19/12/2023

○ Corredor Sumapaz – Chingaza.
○ Municipios priorizados:
Sibaté, Usme, Pasca.

- **Convocatoria y vinculación**

- Situación:
 - Predominan emprendimientos verdes, no negocios certificados.
- Estrategia:
 - Convocatorias para socialización.
 - Proceso de vinculación gradual.
- Retos:
 - Logística.
 - Acceso a territorios.
- Se plantea implementación articulada entre entidades.

- **Fases del proceso**

- Fortalecimiento técnico.
- Articulación en escenarios de comercialización.


- **Escenarios de promoción y comercialización**

- **65 años de la CAR:**
 - Feria de negocios verdes (tercer trimestre).
 - Espacio para actores priorizados.
- Articulación con Chingaza:
 - Mesa de trabajo para consolidar iniciativas.
- PNNC:
 - Feria el **5 de junio (Día del Medio Ambiente)**:
 - Participación de actores priorizados.
 - Articulación con:
 - Gobernación de Cundinamarca (Nodo de Negocios Verdes).
 - CAR.
 - Alcaldías.
 - Lugar: sede de Parques Nacionales.
 - Objetivos:
 - Visibilización interna.
 - Vinculación con universidades, para incrementar el flujo de visitantes.
 - Apoyo de **Canal 13**.
 - Inclusión de emprendimientos fuera del convenio.


- **Apoyos logísticos y comunicacionales**

- Posibilidad de uso del Aula Móvil de la CAR:
 - Requiere solicitud previa.


Piezas gráficas:

	ACTA DE REUNIÓN	Código: A4_FO_01
		Versión: 1
		Vigente desde: 19/12/2023

	<ul style="list-style-type: none"> ○ Inclusión de actores de La Calera por su incidencia territorial. • Convocatoria y vinculación <ul style="list-style-type: none"> ○ Situación: <ul style="list-style-type: none"> ▪ Predominan emprendimientos verdes, no negocios certificados. ○ Estrategia: <ul style="list-style-type: none"> ▪ Convocatorias para socialización. ▪ Proceso de vinculación gradual. ○ Retos: <ul style="list-style-type: none"> ▪ Logística. ▪ Acceso a territorios. ○ Se plantea implementación articulada entre entidades. • Fases del proceso <ul style="list-style-type: none"> ○ Fortalecimiento técnico. ○ Articulación en escenarios de comercialización. • Escenarios de promoción y comercialización <ul style="list-style-type: none"> ○ 65 años de la CAR: <ul style="list-style-type: none"> ▪ Feria de negocios verdes (tercer trimestre). ▪ Espacio para actores priorizados. ○ Articulación con Chingaza: <ul style="list-style-type: none"> ▪ Mesa de trabajo para consolidar iniciativas. ○ PNNC: <ul style="list-style-type: none"> ▪ Feria el 5 de junio (Día del Medio Ambiente): <ul style="list-style-type: none"> ▪ Participación de actores priorizados. ▪ Articulación con: <ul style="list-style-type: none"> ▪ Gobernación de Cundinamarca (Nodo de Negocios Verdes). ▪ CAR. ▪ Alcaldías. ▪ Lugar: sede de Parques Nacionales. ▪ Objetivos: <ul style="list-style-type: none"> ▪ Visibilización interna. ▪ Vinculación con universidades, para incrementar el flujo de visitantes. ▪ Apoyo de Canal 13. ▪ Inclusión de emprendimientos fuera del convenio. • Apoyos logísticos y comunicacionales <ul style="list-style-type: none"> ○ Posibilidad de uso del Aula Móvil de la CAR: <ul style="list-style-type: none"> ▪ Requiere solicitud previa. ○ Piezas gráficas:
--	---

	ACTA DE REUNIÓN	Código: A4_FO_01
		Versión: 1
		Vigente desde: 19/12/2023

	<ul style="list-style-type: none"> ▪ Deben contar con aprobación del área de comunicaciones. ▪ Procesos pueden ser demorados. <ul style="list-style-type: none"> • Alianzas <ul style="list-style-type: none"> ○ Se mantienen en construcción y articulación con diferentes actores institucionales y territoriales.
5.	<p>Compromisos</p> <ul style="list-style-type: none"> • Realizar un espacio de encuentro de la Mesa de Biodiversidad con el fin de: <ul style="list-style-type: none"> ○ Alinear estrategias conjuntas. ○ Socializar los estudios realizados. ○ Extender la invitación al resto del equipo. • Incorporar en cartografía los territorios de incidencia, con el propósito de contar con claridad sobre los puntos estratégicos priorizados. Cargarla en la carpeta compartida de Drive. • Elaborar un compilado o repositorio de investigaciones desarrolladas en las áreas, con fecha límite a finales de mayo. • Contemplar la realización de un intercambio con el Parque Jaime Duque, enfocado en el manejo del oso andino. • Revisar el plan de acción con Parques Nacionales, teniendo en cuenta que algunas actividades no cuentan con mes de ejecución definido. • Consolidar y remitir los soportes de trabajo conjunto (actas, ayudas de memoria, listados de asistencia y demás evidencias), con fecha límite 30 de abril de 2026. <ul style="list-style-type: none"> ○ Se enviará el enlace para centralizar la información en una única carpeta. • Realizar el cuarto comité el 3 de junio a las 9 am • Realizar una reunión entre la CAR y el PNN Sumapaz el 3 de junio a las 2:00 pm para la socialización del análisis de impactos asociados a la posible pavimentación de la vía. <p>Actores a convocar por parte de la CAR:</p> <ul style="list-style-type: none"> ○ Subdirección de Infraestructura ○ Autoridad Ambiental ○ Dirección Regional ○ Equipo de Páramos

	ACTA DE REUNIÓN	Código: A4_FO_01
		Versión: 1
		Vigente desde: 19/12/2023

COMPROMISOS ADQUIRIDOS EN ESTA REUNIÓN

Actividad	Responsable de la ejecución Dependencia y/o nombre completo	Fecha de Ejecución dd/mm/aaaa
1. Definir y convocar espacio de encuentro de la Mesa de Biodiversidad	Líderes CAR – PNNC	30/05/2026
2. Consolidar y remitir los soportes de trabajo conjunto	CAR – PNNC	30/04/2026

SEGUIMIENTO AL CUMPLIMIENTO DE COMPROMISOS ANTERIORES

Actividad	Responsable de la ejecución	Fecha de Ejecución del compromiso	Estado (Finalizado, en ejecución, sin iniciar)
1.			

ASISTENCIA Y APROBACIÓN DEL ACTA

NOMBRE Y APELLIDO	ÁREA –DEPENDENCIA-ENTIDAD	FIRMA (Informar en caso de ser virtual)
Andrea Viuche Salguero	Profesional de Ecoturismo – PNN Sumapaz	N/A
Anyili Johana Ramírez	Técnica de PVC – PNN Sumapaz	N/A
Yulieth Avila Pinto	Profesional de Investigación – PNN Sumapaz	N/A
César Andrés Delgado	SGM – PNNC	N/A
Iván Darío Pinto Sarmiento	SGM – PNNC	N/A
Juan Carlos Orreso	OGR – PNNC	N/A
Katherine Galindo	OGR – PNNC	N/A
Sandra Mejía	SNNA – PNNC	N/A
Carolina Cruz	SNNA – PNNC	N/A
Natalia Camargo	SGM – PNNC	N/A
Yineth Parrado Sanabria	SNNA – PNNC	N/A
Karen Vianey Campo	DOT – CAR	N/A
Nestor Jarvier Gamba	DBIO – CAR	N/A
Ana Karina Montes	DSICA – CAR	N/A
Laura Tatiana García	DCGA – CAR	N/A
Claudia Marcela López	DCGA – CAR	N/A
Daniel Felipe Cortes	DCGA – CAR	N/A
María Fernanda Urdaneta	DOT – CAR	N/A

	ACTA DE REUNIÓN	Código: A4_FO_01
		Versión: 1
		Vigente desde: 19/12/2023

NOMBRE Y APELLIDO	ÁREA –DEPENDENCIA-ENTIDAD	FIRMA (Informar en caso de ser virtual)
Claudia Velandia	DSICA – CAR	N/A
Andrea Hernández	Profesional de Educación Ambiental – PNN Sumapaz	Virtual
Tahnee Saleh Noriega	DTOR – PNNC	Virtual
Pedro Arturo Camargo Martínez	PNN Chingaza	Virtual
Andrés Felipe Oyola Vergel	SGM – PNNC	Virtual
Martha Sarmiento García	GCEA – PNNC	Virtual